

Stockholm-Gotlands distrikt  
Stefan Eklund  
Naturvårdsspecialist

Galgbacksvägen 5, 18630 Vallentuna  
stefan eklund@skogsstyrelsen.se

Doris Beling



## Rådgivning om Miljövårdande skötsel

Vid rådgivningen den 24 maj 2019 deltog Doris Beling, Torbjörn Nordström samt Stefan Eklund från Skogsstyrelsen.

Under rådgivningen diskuterades vilka åtgärder som kan utföras för att bevara och utveckla natur- och kulturmiljövärden. Dessa åtgärder har förtydligats

för områdena 1, (3 delar) och har markerats på bifogad karta.

Du har även fått detta rådgivningskvitto skickat som en pdf-fil till den e-post adress som du angett. När du söker stöd inom Skogens Miljövärden ska pdf-filen laddas upp som en bilaga till din ansökan, stödet söks på Jordbruksverkets Mina sidor ([www.sjv.se](http://www.sjv.se)). Stöd kan ej ges för åtgärder som påbörjats innan ansökan inkommit till myndigheten.

Med vänlig hälsning

Stefan Eklund  
Naturvårdsspecialist

## Bilagor

## Kopia till

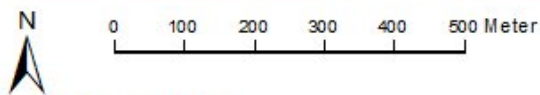
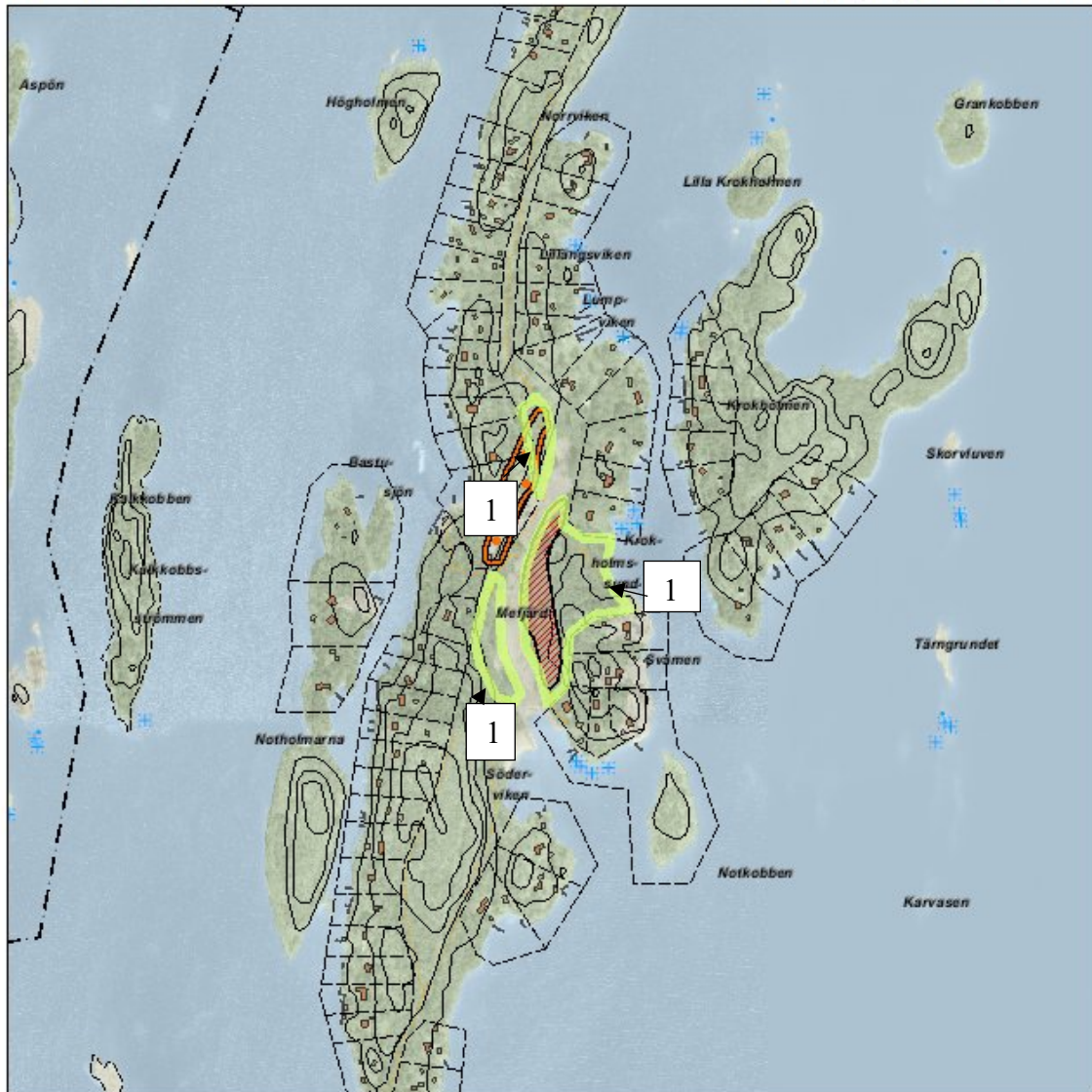
## Rådgivningsärende R 823-2019

Utskriftsdatum: 2019-05-29

Kartans mittpunktskoordinat:

SWE REF99TM (N, E) 6552100, 699685

WGS84 (Lat, Lon) 59.06142, 18.48288



Kartprojektion: SWE REF99-TM  
Bakgrundskartan ur allmänt kartmaterial  
© Lantmäteriet 109/2037.

### TECKENFÖRKLARING

- |   |                               |   |                                 |
|---|-------------------------------|---|---------------------------------|
|  | Rådgivningspunkt_             |  | Forn- och kulturlämning Linje   |
|  | Rådgivningslinje_             |  | Forn- och kulturlämning Yta     |
|  | Rådgivningsyta_               |  | Storskogsbrukets Nyckelbiotoper |
| <b>Hänsyn</b>   |                               |  | Naturreservat                   |
|  | Biotopskydd                   |  | Nationalpark                    |
|  | Naturvårdsavtal               |  | Vattenskyddsområden             |
|  | Nyckelbiotop                  |  | Natura2000 fågeldirektivet      |
|  | Objekt med naturvärden        |  | Natura2000 habitatdirektivet    |
|  | Forn- och kulturlämning Punkt |   |                                 |

## Skogens miljövärden – Skötselplan

|                          |                   |                      |                     |  |                        |
|--------------------------|-------------------|----------------------|---------------------|--|------------------------|
| Fastighet<br>MEFJÄRD 1:1 | Kommun<br>Haninge | Områdets nummer<br>1 | Datum<br>2019-05-29 | Skötselplanen är skriven av<br>Stefan Eklund | Ärendenr<br>R 823-2019 |
|--------------------------|-------------------|----------------------|---------------------|--|------------------------|

### Åtgärd och omfattning (ha anges med en decimal)

|  |   |  |   |
|--|---|--|---|
| <input type="checkbox"/> Naturvårdsbränning _____ ha | <input type="checkbox"/> Gallra fram ädellöv- eller lövrik skog _____ ha  | <input type="checkbox"/> Rensa stenmur _____ meter     | Hur är omfattningen mätt?<br><input type="checkbox"/> GPS <input checked="" type="checkbox"/> GPS + karta |
| <input type="checkbox"/> Skapa våtmark _____ ha      | <input type="checkbox"/> Sköta natur- och kulturmiljö _____ <u>3,2</u> ha | <input type="checkbox"/> Rensa kulturmiljö _____ styck |   |

### Miljövärden

1. Natur/kulturvårdsmål t.ex. NS eller motsvarande
2. Åtgärderna utvecklar områdets fulla miljöpotential och påverkar hela arealen.
3. Rödlistad art gynnas av åtgärden. Beakta ev. ÅGP för arten.
4. Åtgärden skapar stora mängder död ved.
5. Åtgärder gynnar skyddsvärda träd eller mycket gamla träd.
6. Tydlig brandhistorik
7. Frihuggning av kulturmiljöer och fornlämningar
8. Kulturmiljöer och fornlämningar är tätortsnära eller ligger i rekreatiomsområde
9. Kulturmiljöer och fornlämningar riskerar att bli förstörda i närtid
10. Kulturmiljöer och fornlämningar utgör en hel miljö
11. Andra värden av betydelse som inte går att utläsa ur Navet

### Skogshistorik och nuläge

Centralt på ön uppdelat på tre delområden vid den ursprungliga gården, växer grova och gamla ekar. De är en rest av äldre markanvändning då bete, slåtter och lövtäkt var viktiga skötselmetoder. I området växer även grov asp, björk, ask samt mycket gamla tallar. Områdena är nu igenväxta med främst asp, björk, klibbal och gran vilket hindrar de mest värdefulla naturvärdesträden att växa vidare utan konkurrens från ordinära lövträd och gran.

### Målbild

De mest värdefulla ekarna är frihuggna från konkurrerande träd. Gamla tallar, askar, hålträd av asp och björk är också frihuggna om de inte växer nära de grova ekarna. Död ved finns spridd i området i form av liggande och stående döda lövträd och tall.

### Åtgärdsbeskrivning (Skriv en åtgärdsbeskrivning för varje miljövärde som kryssats för. Ange vilket nummer du skriver om.)

1/ Biotoptypen är skötselkrävande och gynnas av regelbunden frihuggning av värdefulla naturvärdesträd.

2/ Alla de tre delområdena gynnas av åtgärderna.

3 Den rödlistade laven rosa skärelav och insekten skeppsvarvsfluga lever på grov och gammal ek och träden gynnas av att bli frihuggna från konkurrerande träd.

5/ I området växer jätteträd av ekar vilka gynnas av frihuggning minst 5 m från trädens gröna krona.

7/ Delar av området är registrerat som fornlämning. Alla tre åtgärdsenheter är ett biologiskt kulturarv som kräver regelbundna åtgärder som frihuggning.

|                          |                   |                      |                     |  |                        |
|--------------------------|-------------------|----------------------|---------------------|--|------------------------|
| Fastighet<br>MEFJÄRD 1:1 | Kommun<br>Haninge | Områdets nummer<br>1 | Datum<br>2019-05-29 | Skötselplanen är skriven av<br>Stefan Eklund | Ärendenr<br>R 823-2019 |
|--------------------------|-------------------|----------------------|---------------------|--|------------------------|

8-9-10/ Området ligger centralt på ön och utgör en central plats för föreningens aktiviteter. Stockholms skärgård är riksintresse för friluftsliv. Görs inte åtgärderna i närtid riskerar träden att konkurreras ut av asp och björk samt gran. Alla de tre delarna utgör en hel miljö och speglar historiken kring ett skärgårdshemman.

Krävs samråd, dispens eller tillstånd för åtgärderna?  Nej  Ja, samråd (bifogas till ansökan)  Ja, dispens (bifogas till ansökan)  Ja, tillstånd (bifogas till ansökan)

MEFJÄRD SPORTSTUGEFÖRENING

MANHEMSVÄGEN 31  
13146 NACKA

## Samråd om skogsbruksåtgärder

Du har anmält en planerad åtgärd i nyckelbiotop till Skogsstyrelsen. Skogsstyrelsen har tagit upp frågan som ett samråd enligt 12 kap. 6 § miljöbalken (1998:808).

Inom eller i anslutning till området för den planerade åtgärden finns en fornlämning. Åtgärder som riskerar att skada (rubba, övertäcka osv.) fornlämningar är tillståndspliktiga enligt kulturmiljölagen, KML (1988:950). Detta innebär att arbetet ska utföras så att det inte uppstår skador på fornlämningen eller markytan inom fornlämningsområdet. Kontakta Länsstyrelsen som är tillsynsmyndighet för KML. Länsstyrelsen kan komma att fatta beslut om hur den planerade åtgärden får utföras med hänsyn till fornlämningen. Du bör kontakta länsstyrelsen för information innan du påbörjar åtgärden.

Vid samrådet har diskuterats vilka anpassningar av den planerade åtgärden som bör göras av hänsyn till naturmiljön. Som Skogsstyrelsen uppfattat diskussionen har vi nått en överenskommelse innebärande att åtgärden kommer att utföras på följande sätt.

Området har flera grova ekar som frihuggs från skuggande och konkurrerande träd av asp, björk och gran. Grova och gamla tallar, asp och björk med bohål sparas samt högstubbar. I första hand avverkas gran. Ekar med lika dimension och ålder som utgår från samma stubbe avverkas ej. Spara och frihugg även gamla askar. Hasselbuketter med stora socklar väljs ut och gynnas genom att frihugga den från skuggande gran, asp och björk. Spara av udda trädslag som fågelbär och oxel.

Stefan Eklund  
Naturvårdsspecialist

## Utdrag ur gällande bestämmelser

### 12 kap. 6 § miljöbalken (1998:808)

Kan en verksamhet eller en åtgärd som inte omfattas av tillstånds- eller anmälningsskyldighet enligt andra bestämmelser i denna balk komma att väsentligt ändra naturmiljön, skall anmälan för samråd göras hos den myndighet som utövar tillsynen enligt bestämmelser i 26 kap. eller bestämmelser som har meddelats med stöd av samma kapitel.

Regeringen eller den myndighet som regeringen bestämmer får meddela föreskrifter om att det inom landet eller en del av landet alltid skall göras en anmälan för samråd i fråga om särskilda slag av verksamheter eller åtgärder som kan medföra skada på naturmiljön. Regeringen eller den myndighet som regeringen bestämmer får också meddela föreskrifter om vilka uppgifter en anmälan skall innehålla.

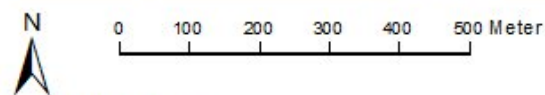
Verksamhet eller åtgärd som skall anmälas för samråd får påbörjas tidigast sex veckor efter det att anmälan har gjorts, om inte tillsynsmyndigheten medger något annat.

Den myndighet som avses i första stycket får förelägga den anmälningsskyldige att vidta de åtgärder som behövs för att begränsa eller motverka skada på naturmiljön. Om sådana åtgärder inte är tillräckliga och det är nödvändigt för skyddet av naturmiljön, får myndigheten förbjuda verksamheten. Bestämmelser om rätt till ersättning vid ett sådant föreläggande eller förbud finns i 31 kap

# Lagärende L 1202-2019

Utskriftsdatum: 2019-06-10

Kartans mittpunktskoordinat:  
 SWEREF99TM (N, E) 6552097, 699642  
 WGS84 (Lat, Lon) 59.06142, 18.48212



Kartprojektion: SWE REF99-TM  
 Bakgrundskartan ur allmänt kartmaterial  
 © Lantmäteriet 109/2037.

## TECKENFÖRKLARING

- |  |  |  |   |
|--|--|--|---|
| <ul style="list-style-type: none"> <li> Lagärendepunkt_</li> <li> Lagärendelinje_</li> <li> Lagärendeyta_</li> <li> Samrådspunkt_</li> <li> Samrådslinje_</li> <li> Samrådsyta_</li> <li> Lagtilläggs punkt_</li> <li> Råd/samråd/vägledning</li> <li> Föreläggande/förbud</li> <li> Lagtilläggs linje_</li> <li> Råd/samråd/vägledning</li> </ul> | <ul style="list-style-type: none"> <li> Tillstånd</li> <li> Föreläggande/förbud</li> <li> Bas väg/traktorväg</li> <li> Dike</li> <li> Avslag</li> <li><b>Lagtilläggsyta_</b></li> <li> Råd/samråd/vägledning</li> <li> Tillstånd</li> <li> Föreläggande/förbud</li> <li> Avslag</li> </ul> | <ul style="list-style-type: none"> <li><b>Hänsyn</b></li> <li> Biotops kydd</li> <li> Naturårdsavtal</li> <li> Nyckelbiotop</li> <li> Objekt med naturvärden</li> <li> Forn- och kulturlämning Punkt</li> <li> Forn- och kulturlämning Linje</li> <li> Forn- och kulturlämning Yta</li> <li> Storskogs brukets Nyckelbiotoper</li> <li> Naturresevat</li> <li> Nationalpark</li> </ul> | <ul style="list-style-type: none"> <li> Vattens kyddsområden</li> <li> Natura2000 fågeldirektivet</li> <li> Natura2000 habitatdirektivet</li> </ul> |
|--|--|--|---|

